

### BOLLETTINO DI CRITICITA' NAZIONALE / ALLERTA DEL 26/10/2021

RIFE// DIRETTIVA PRESIDENZA CONSIGLIO DEI MINISTRI 27-2-2004.

INDIRIZZI OPERATIVI PER LA GESTIONE ORGANIZZATIVA E FUNZIONALE DEL SISTEMA DI ALLERTAMENTO NAZIONALE, STATALE E REGIONALE, PER IL RISCHIO IDROGEOLOGICO E IDRAULICO AI FINI DI PROTEZIONE CIVILE.

LA CORRISPONDENZA TRA VALUTAZIONE DI CRITICITÀ E LIVELLO DI ALLERTA È STABILITA DALLE INDICAZIONI OPERATIVE PER L'OMOGENEIZZAZIONE DEI MESSAGGI DI ALLERTAMENTO E DELLE RELATIVE FASI OPERATIVE PER RISCHIO METEO-IDRO DEL 10 FEBBRAIO 2016.

#### Premesso che:

- è stato emesso in data odierna il Bollettino di vigilanza meteorologica nazionale;
- è stato emesso l'Avviso di condizioni meteorologiche avverse n° 21089 prot. PRE/46039 datato 26.10.2021 e sono in corso l'Avviso di condizioni meteorologiche avverse n° 21088 prot. PRE/45754 datato 25.10.2021 e l'Avviso di condizioni meteorologiche avverse n° 21087 prot. PRE/45578 datato 24.10.2021;
- sono in corso gli Avvisi di criticità regionali della Calabria e Sicilia.

#### II CENTRO FUNZIONALE CENTRALE

assunte le criticità comunicate dai Centri Funzionali Decentrati di tutte le Regioni e Province autonome

**EMETTE IL PRESENTE BOLLETTINO DI CRITICITA' NAZIONALE / ALLERTA.**

Per la giornata di oggi, **Martedì 26 ottobre 2021**

#### **ELEVATA CRITICITA' PER RISCHIO IDRAULICO / ALLERTA ROSSA:**

**Sicilia:** Nord-Orientale, versante ionico

#### **ELEVATA CRITICITA' PER RISCHIO IDROGEOLOGICO / ALLERTA ROSSA:**

**Sicilia:** Nord-Orientale, versante ionico

#### **MODERATA CRITICITA' PER RISCHIO IDRAULICO / ALLERTA ARANCIONE:**

**Calabria:** Versante Jonico Meridionale, Versante Jionico Centro-meridionale, Versante Tirrenico Meridionale

**Sicilia:** Sud-Orientale, versante Stretto di Sicilia, Bacino del Fiume Simeto, Sud-Orientale, versante ionico

#### **MODERATA CRITICITA' PER RISCHIO TEMPORALI / ALLERTA ARANCIONE:**

**Calabria:** Versante Jonico Meridionale, Versante Jionico Centro-meridionale, Versante Tirrenico Meridionale

**Sicilia:** Sud-Orientale, versante Stretto di Sicilia, Nord-Orientale, versante ionico, Bacino del Fiume Simeto, Sud-Orientale, versante ionico

#### **MODERATA CRITICITA' PER RISCHIO IDROGEOLOGICO / ALLERTA ARANCIONE:**

**Calabria:** Versante Jonico Meridionale, Versante Jionico Centro-meridionale, Versante Tirrenico Meridionale

**Sicilia:** Sud-Orientale, versante Stretto di Sicilia, Bacino del Fiume Simeto, Sud-Orientale, versante ionico

#### **ORDINARIA CRITICITA' PER RISCHIO IDRAULICO / ALLERTA GIALLA:**

**Basilicata:** Basi-B, Basi-E2, Basi-A2, Basi-E1, Basi-A1, Basi-D, Basi-C

**Calabria:** Versante Tirrenico Settentrionale, Versante Jonico Centro-settentrionale, Versante Jonico Settentrionale, Versante Tirrenico Centro-meridionale, Versante Tirrenico Centro-settentrionale

**Sicilia:** Nord-Occidentale e isole Egadi e Ustica, Nord-Orientale, versante tirrenico e isole Eolie, Centro-Settentrionale, versante tirrenico, Centro-Meridionale e isole Pelagie, Sud-Occidentale e isola di Pantelleria

#### **ORDINARIA CRITICITA' PER RISCHIO TEMPORALI / ALLERTA GIALLA:**

**Basilicata:** Basi-B, Basi-E2, Basi-A2, Basi-E1, Basi-A1, Basi-D, Basi-C

**Calabria:** Versante Tirrenico Settentrionale, Versante Jonico Centro-settentrionale, Versante Jonico Settentrionale, Versante Tirrenico Centro-meridionale, Versante Tirrenico Centro-settentrionale

**Sicilia:** Nord-Occidentale e isole Egadi e Ustica, Nord-Orientale, versante tirrenico e isole Eolie, Centro-Settentrionale, versante tirrenico, Centro-Meridionale e isole Pelagie, Sud-Occidentale e isola di Pantelleria

#### **ORDINARIA CRITICITA' PER RISCHIO IDROGEOLOGICO / ALLERTA GIALLA:**

**Basilicata:** Basi-B, Basi-E2, Basi-A2, Basi-E1, Basi-A1, Basi-D, Basi-C

**Calabria:** Versante Tirrenico Settentrionale, Versante Jonico Centro-settentrionale, Versante Jonico Settentrionale, Versante Tirrenico Centro-meridionale, Versante Tirrenico Centro-settentrionale

**Sicilia:** Nord-Occidentale e isole Egadi e Ustica, Nord-Orientale, versante tirrenico e isole Eolie, Centro-Settentrionale, versante tirrenico, Centro-Meridionale e isole Pelagie, Sud-Occidentale e isola di Pantelleria

Per la giornata di domani, **Mercoledì 27 ottobre 2021**

**MODERATA CRITICITA' PER RISCHIO IDRAULICO / ALLERTA ARANCIONE:**

**Sicilia:** Sud-Orientale, versante Stretto di Sicilia, Nord-Orientale, versante ionico, Bacino del Fiume Simeto, Sud-Orientale, versante ionico

**MODERATA CRITICITA' PER RISCHIO TEMPORALI / ALLERTA ARANCIONE:**

**Sicilia:** Sud-Orientale, versante Stretto di Sicilia, Nord-Orientale, versante ionico, Bacino del Fiume Simeto, Sud-Orientale, versante ionico

**MODERATA CRITICITA' PER RISCHIO IDROGEOLOGICO / ALLERTA ARANCIONE:**

**Sicilia:** Sud-Orientale, versante Stretto di Sicilia, Nord-Orientale, versante ionico, Bacino del Fiume Simeto, Sud-Orientale, versante ionico

**ORDINARIA CRITICITA' PER RISCHIO IDRAULICO / ALLERTA GIALLA:**

**Calabria:** Versante Jonico Meridionale, Versante Tirrenico Meridionale

**Sicilia:** Nord-Occidentale e isole Egadi e Ustica, Nord-Orientale, versante tirrenico e isole Eolie, Centro-Settentrionale, versante tirrenico, Centro-Meridionale e isole Pelagie, Sud-Occidentale e isola di Pantelleria

**ORDINARIA CRITICITA' PER RISCHIO TEMPORALI / ALLERTA GIALLA:**

**Calabria:** Versante Jonico Meridionale, Versante Tirrenico Meridionale

**Sicilia:** Nord-Occidentale e isole Egadi e Ustica, Nord-Orientale, versante tirrenico e isole Eolie, Centro-Settentrionale, versante tirrenico, Centro-Meridionale e isole Pelagie, Sud-Occidentale e isola di Pantelleria

**ORDINARIA CRITICITA' PER RISCHIO IDROGEOLOGICO / ALLERTA GIALLA:**

**Calabria:** Versante Jonico Meridionale, Versante Tirrenico Meridionale

**Sicilia:** Nord-Occidentale e isole Egadi e Ustica, Nord-Orientale, versante tirrenico e isole Eolie, Centro-Settentrionale, versante tirrenico, Centro-Meridionale e isole Pelagie, Sud-Occidentale e isola di Pantelleria

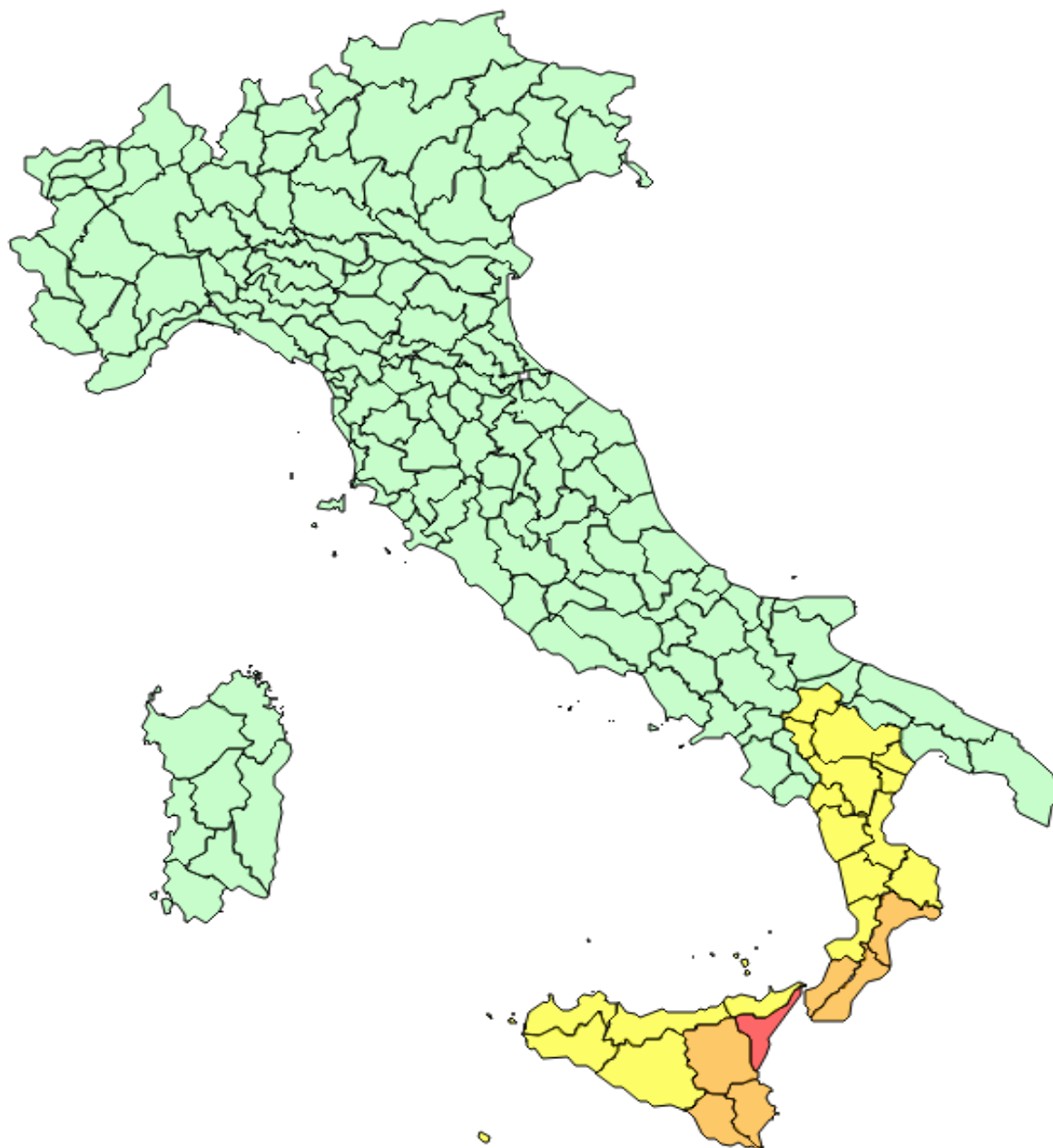
**NOTE: Regione Basilicata:** Come disposto con nota prot. N. 56425/24AF del 01/04/2019, per l'area della frana di Pomarico, di cui all'O.C.D.P.C. n. 578 del 21/02/2019, i livelli di allerta previsionali vanno incrementati di un ordine, pertanto, data come allerta minima GIALLA, in caso di situazione previsionale per BASI B ed E2 gialla, per l'area frana di Pomarico il livello di allerta corrispondente sarà ARANCIONE; per situazione previsionale per BASI B ed E2 arancione, il livello di allerta corrispondente sarà ROSSO.

**Martedì 26 ottobre 2021  
ORE 15:51**

**IL DIRETTORE DEL II UFFICIO  
FAUSTO GUZZETTI**

**Firma autografa omessa  
ai sensi dell'Art. 3, c.2,  
D.Lgs. 12/02/1993, N.39**











**AGGIORNAMENTO EFFETTI AL SUOLO PREVISTI PER Martedì 26 ottobre 2021**



- ASSENZA DI FENOMENI SIGNIFICATIVI PREVEDIBILI / NESSUNA ALLERTA
- ORDINARIA CRITICITÀ PER RISCHIO IDROGEOLOGICO / ALLERTA GIALLA
- ORDINARIA CRITICITÀ PER RISCHIO TEMPORALI / ALLERTA GIALLA
- ORDINARIA CRITICITÀ PER RISCHIO IDRAULICO / ALLERTA GIALLA
- MODERATA CRITICITÀ PER RISCHIO IDROGEOLOGICO / ALLERTA ARANCIONE
- MODERATA CRITICITÀ PER RISCHIO TEMPORALI / ALLERTA ARANCIONE
- MODERATA CRITICITÀ PER RISCHIO IDRAULICO / ALLERTA ARANCIONE
- ELEVATA CRITICITÀ PER RISCHIO IDROGEOLOGICO / ALLERTA ROSSA
- ELEVATA CRITICITÀ PER RISCHIO IDRAULICO / ALLERTA ROSSA
- VALUTAZIONE NON TRASMESSA

**EFFETTI AL SUOLO PREVISTI PER Mercoledì 27 ottobre 2021**



-  ASSENZA DI FENOMENI SIGNIFICATIVI PREVEDIBILI / NESSUNA ALLERTA
-  ORDINARIA CRITICITA' PER RISCHIO IDROGEOLOGICO / ALLERTA GIALLA
-  ORDINARIA CRITICITA' PER RISCHIO TEMPORALI / ALLERTA GIALLA
-  ORDINARIA CRITICITA' PER RISCHIO IDRAULICO / ALLERTA GIALLA
-  MODERATA CRITICITA' PER RISCHIO IDROGEOLOGICO / ALLERTA ARANCIONE
-  MODERATA CRITICITA' PER RISCHIO TEMPORALI / ALLERTA ARANCIONE
-  MODERATA CRITICITA' PER RISCHIO IDRAULICO / ALLERTA ARANCIONE
-  ELEVATA CRITICITA' PER RISCHIO IDROGEOLOGICO / ALLERTA ROSSA
-  ELEVATA CRITICITA' PER RISCHIO IDRAULICO / ALLERTA ROSSA
-  VALUTAZIONE NON TRASMESSA